

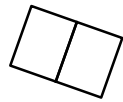
II. Nachrichtliche Übernahmen gem. § 9 (6) BauGB

OD KM 3,472 Ortsdurchfahrtsgrenze gem. § 4 (2) StrWG

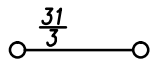
— — — Anbauverbotszone gem. § 29 StrWG

·○○○○· Knicks gem. § 30 BNatSchG i.V.m. 21 LNatSchG

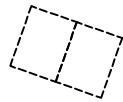
III. Darstellungen ohne Normcharakter



Vorhandene Gebäude



Vorhandene Flurstücksgrenzen/Flurstücksbezeichnung




Geplante Gebäude

— — — In Aussicht genommene Grundstücksgrenzen

Höhenlinien

Vorhandene Böschungen



Sichtdreieck



Grundstücksnummerierung



Sonstige vorhandene Bäume



Künftig fortfallender Knick

Gemeinde Klein Wesenberg
Bebauungsplan Nr. 11



stolzenberg@planlabor.de

Zeichenerklärung - Teil 2