

# LANDSCHAFTSPLAN DER GEMEINDE MÖNKHAGEN

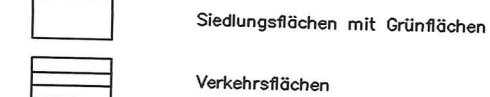
## BEWERTUNG

### ZEICHENERKLÄRUNG

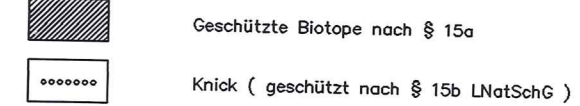
#### Biotopwert



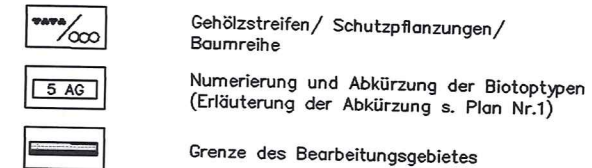
#### Keine Beurteilung im Rahmen der Biotopbewertung



#### Gesetzlich geschützte Biotope nach § 15 LNatSchG



#### Sonstiges



Anm.: Gesetzlich geschützte Biotope nach § 15a LNatSchG sind zum Teil bis zum Vorliegen rechtsgültiger Definitionen durch die oberste Naturschutzbehörde nur unter Vorbehalt dargestellt.

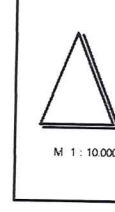
Biotopkartierung: LEGUAN 1992/93,  
Ergänzungen/Aktualisierung: TGP 1996

Vorabzug: Bearbeitung noch nicht abgeschlossen

## LANDSCHAFTSPLAN MÖNKHAGEN

### BEWERTUNG/ BEDEUTUNG VON LEBENS- RÄUMEN FÜR TIER UND PFLANZENWELT

Auftraggeber: Gemeinde Mönkhagen,  
über das Amt Nordstornum



Projekt-Nr.: 690  
Blatt-Nr.: 155 x 72 cm

Plan-Nr. **2**

	Datum	Name
bearbeitet	01.02.2000	Wolfgang Müller
gezeichnet	01.02.2000	Christoph Müller
geprüft	01.02.2000	Christoph Müller
Stand:	30.01.2000	

**TGP**  
Tippel-Gandow Partner  
Landschaftsbüro  
An der Untermühle 17  
23952 Lübeck  
Tel. 0451 79882-0  
Fax 0451 79882-22  
tgp@tgp-lu.de